City Tours Guatemala

Aurora Zoo + Oakland Mall + Ciudad Kayala (Iximché)

Aventura | ES | 1

VISTA PREVIA DEL RECORRIDO

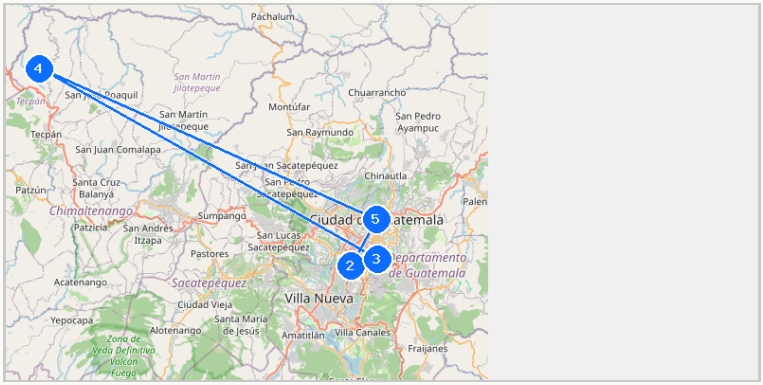

130.5 km

DISTANCIA

28.6 h

DURACIÓN

5

PARADAS

5 /5

DIFICULTAD

NIVEL DE DIFICULTAD

El recorrido

Descubierta por **Malea Tours 503** 24/08/2026

Acerca de esta ruta

Todo lo que necesitás saber antes de salir

130.5 km
DISTANCIA

28.6 h
DURACIÓN

5
PARADAS

5 /5
DIFICULTAD

DESCRIPCIÓN

Tour de un día completo por los íconos de la Ciudad de Guatemala y el sitio arqueológico Iximché (Kayala).

Salida 4:30 AM desde Parque Izalco. Capacidad 43 pasajeros.

EL RECORRIDO EN UNA MIRADA

1 — 2 — 3 — 4

Inicio: Punto de encuentro — Parque Iz

Final: Regreso a Parque Izalco

C
CATEGORÍA
Aventura

I
IDIOMA
ES

D
DIFICULTAD
1

T
DURACIÓN
17.5 h

G
GUÍA
Malea Tours 503

$
PRECIO
20.00 USD

ETIQUETAS

#aventura #ciudad #familiar #cultural #arqueologia #dia-completo

El recorrido

5 puntos georreferenciados · vista de calles y satélite

VISTA GENERAL Ruta completa con paradas numeradas · OpenStreetMap

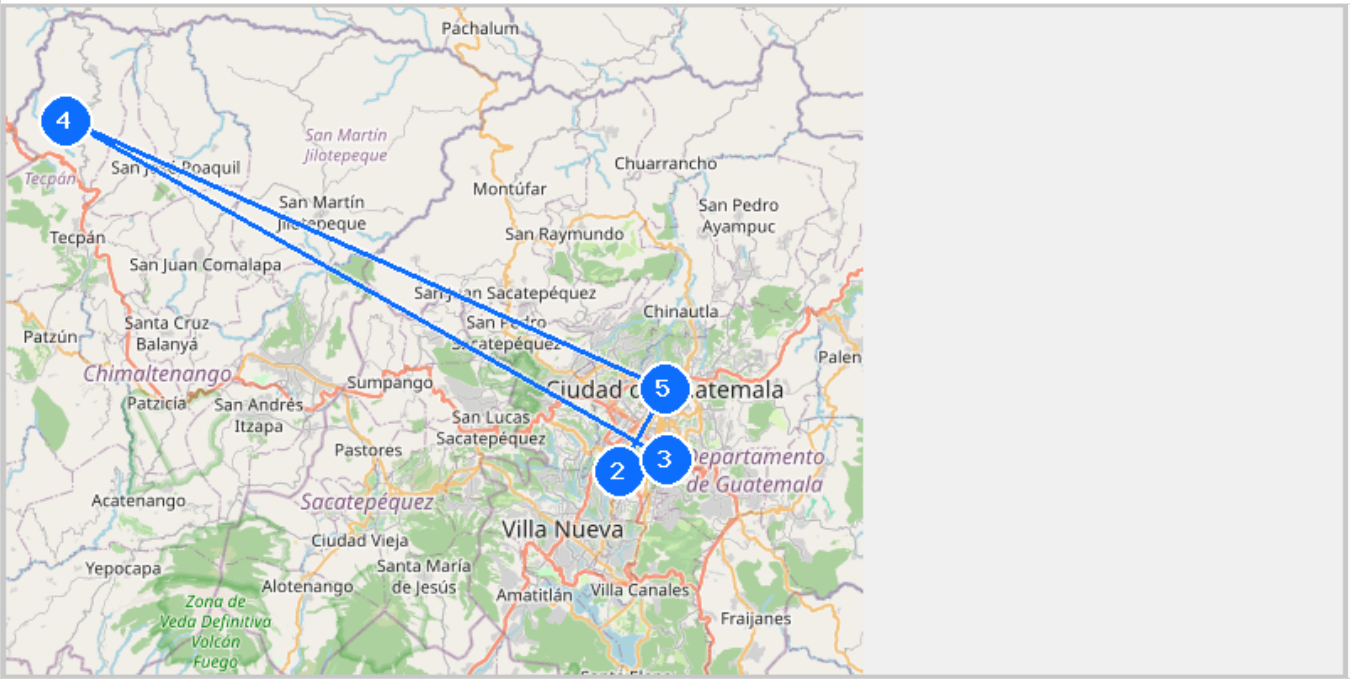

CALLES OpenStreetMap

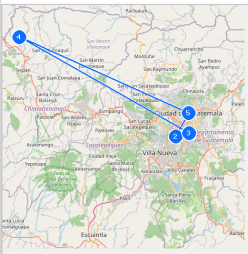

SATÉLITE Esri World Imagery



REFERENCIA RÁPIDA Distancia, hora estimada y coordenadas por parada

Parada 4

#	PARADA	DIST. ACUM.	TRAMO	HORA	COORDENADAS
1	Punto de encuentro — Parque	**0.00 km**	0.00 km	**09:00**	14.64180, -90.51320
2	Zoológico La Aurora	**8.28 km**	8.28 km	**11:09**	14.57670, -90.55060
3	Oklan Small (Oakland Mall)	**12.53 km**	4.25 km	**12:30**	14.58660, -90.51250
4	Ciudad Kayala (Iximché)	**72.94 km**	60.41 km	**01:05**	14.85330, -91.00190
5	Regreso a Parque Izalco	**130.51 km**	57.57 km	**13:06**	14.64180, -90.51320

Cómo usar este mapa

Descargá este PDF en tu celular antes de salir. Las imágenes del mapa ya están embebidas — no necesitás conexión para verlas. Los puntos numerados corresponden al orden de visita. La tabla de arriba muestra distancia acumulada, hora estimada y coordenadas de cada parada. Escaneá el QR de la última página para abrir esta ruta en la versión interactiva con mapa en tiempo real.

03 · PARADAS

Puntos del recorrido

5 paradas · una por página

PARADA 1 DE 5

1 /5

1 — 2 — 3 — 4 — 5

— Inicio del recorrido —

Estás en la parada 1 de 5

Zoológico La Aurora →

Punto de encuentro — Parque Izalco

Salida 4:30 AM

DISTANCIA ACUMULADA	DESDE PARADA ANTERIOR	HORA ESTIMADA
0.0 km	0.0 km	09:00

TIEMPO TRANSCURRIDO

0 min

Punto de reunión central en el Parque Izalco, Ciudad de Guatemala. Presentarse 15 minutos antes de la

salida (4:15 AM) con identificación. Estacionamiento limitado; se recomienda transporte público.

Seguí explorando

COORDENADAS

14.641800, -90.513200

Abrir en Google Maps →

COSTO

Gratis

Incluido en la visita

PARADA 2 DE 5

2 /5

1 — 2 — 3 — 4 — 5

← Punto de encuentro — Parque

Estás en la parada 2 de 5

Oklan Small (Oakland Mall) →

Zoológico La Aurora

Visita 9:00 AM — 11:00 AM

DISTANCIA ACUMULADA	DESDE PARADA ANTERIOR	HORA ESTIMADA
8.3 km	8.3 km	11:09

TIEMPO TRANSCURRIDO

129 min

Recorrido guiado por el Zoológico Nacional La Aurora, hogar de jaguares, monos aulladores, tucanes y más de 100 especies nativas de Guatemala. Entrada incluida en el precio del tour.

COORDENADAS

14.576700, -90.550600

Abrir en Google Maps →

COSTO APROXIMADO

$8.00

USD

PARADA 3 DE 5

3 /5

1 — 2 — 3 — 4 — 5

← Zoológico La Aurora

Estás en la parada 3 de 5

Ciudad Kayala (Iximché) →

Oklan Small (Oakland Mall)

Almuerzo y compras 12:00 MD — 1:30 PM

DISTANCIA ACUMULADA	DESDE PARADA ANTERIOR	HORA ESTIMADA
12.5 km	4.3 km	12:30

TIEMPO TRANSCURRIDO

210 min

Tiempo libre en Oakland Mall, Zona 10. Recomendamos probar comida típica guatemalteca en el Patio de Comidas: pepián, tamales, atol de elote. Compras opcionales: artesanías, café local, chocolates.

COORDENADAS

14.586600, -90.512500

Abrir en Google Maps →

COSTO

Gratis

Incluido en la visita

PARADA 4 DE 5

4 /5

1 — 2 — 3 — 4 — 5

← Oklan Small (Oakland Mall)

Estás en la parada 4 de 5

Regreso a Parque Izalco →

Ciudad Kayala (Iximché)

Sitio arqueológico 2:30 PM — 4:00 PM

DISTANCIA ACUMULADA	DESDE PARADA ANTERIOR	HORA ESTIMADA
72.9 km	60.4 km	01:05

TIEMPO TRANSCURRIDO

965 min

Visita al sitio arqueológico Iximché, antigua capital del reino Kaqchikel. Templos ceremoniales, plazas y canchas de juego de pelota. Guía bilingüe incluido. Caminata moderada de aproximadamente 1 km.

COORDENADAS

14.853300, -91.001900

Abrir en Google Maps →

COSTO APROXIMADO

$5.00

USD

PARADA 5 DE 5

5 / 5

Regreso a Parque Izalco

Llegada 10:00 PM

DISTANCIA ACUMULADA	DESDE PARADA ANTERIOR	HORA ESTIMADA
130.5 km	57.6 km	13:06

TIEMPO TRANSCURRIDO

1686 min

Punto final del recorrido. Regreso al punto de encuentro original. Fin del servicio.

COORDENADAS

14.641800, -90.513200

Abrir en Google Maps →

COSTO

Gratis

Incluido en la visita

Seguí explorando

Escaneá el QR y llevá esta ruta a tu bolsillo

ESCANEÁ CON TU CÁMARA

VERSIÓN ONLINE

Mapa en tiempo real, audio y reseñas

Te lleva a la versión interactiva de esta ruta: mapa en tiempo real, audio-guía completo, reseñas y más puntos de interés cerca tuyo.

https://www.tudestinoes.com/guias-turisticos/ruta/CE9E101D-D58E-B5B2-F032-18D98293CE3F

© 2026 Tu Destino ES · Guías Turísticos