Sunset Park

Tarde-noche en Sunset Park

Aventura | ES | 1

VISTA PREVIA DEL RECORRIDO

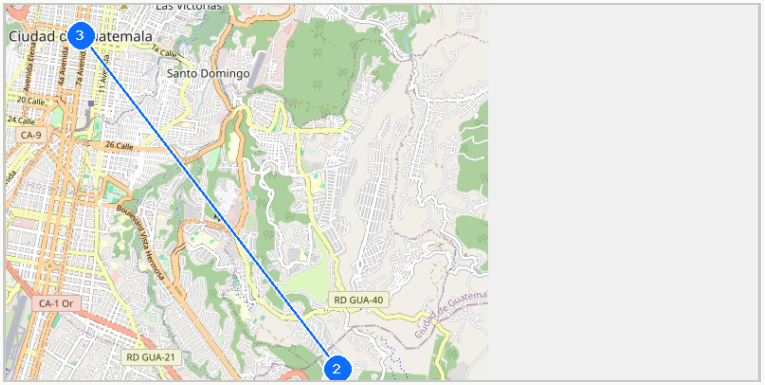

Acerca de

16.4 km

DISTANCIA

4.8 h

DURACIÓN

3

PARADAS

5 /5

DIFICULTAD

NIVEL DE DIFICULTAD

Descubierta por **Malea Tours 503** 24/08/2026

Acerca de esta ruta

Todo lo que necesitás saber antes de salir

16.4 km
DISTANCIA

4.8 h
DURACIÓN

3
PARADAS

5 /5
DIFICULTAD

DESCRIPCIÓN

Tour vespertino a Sunset Park, Guatemala. Salida 11:00 AM desde Parque Izalco, regreso a las 10:00 PM. Tiempo prolongado en el parque (7.5 horas).

EL RECORRIDO EN UNA MIRADA

1 — 2

Inicio: Punto de encuentro — Parque Iz

Final: Regreso a Parque Izalco

C
CATEGORÍA
Aventura

I
IDIOMA
ES

D
DIFICULTAD
1

T
DURACIÓN
11.0 h

G
GUÍA
Malea Tours 503

$
PRECIO
16.00 USD

ETIQUETAS

#parque #familiar #naturaleza #atardecer #sunset #relajado

El recorrido

3 puntos georreferenciados · vista de calles y satélite

VISTA GENERAL Ruta completa con paradas numeradas · OpenStreetMap

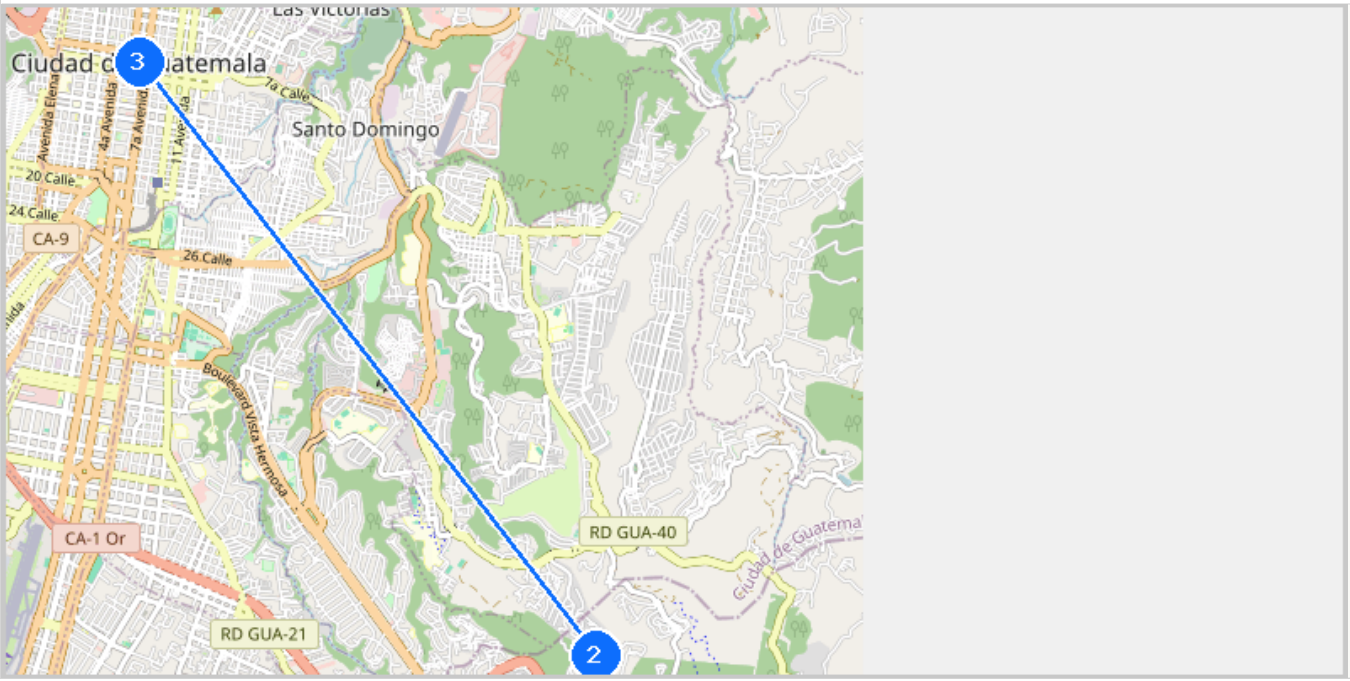

CALLES OpenStreetMap

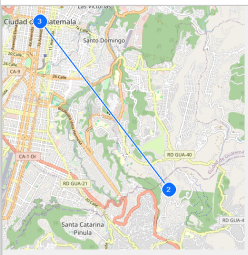

SATÉLITE Esri World Imagery

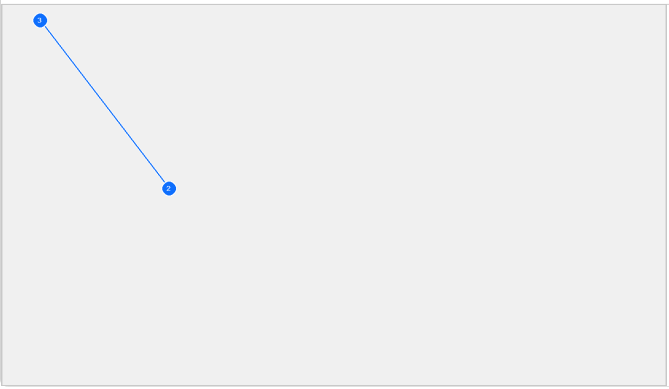

REFERENCIA RÁPIDA Distancia, hora estimada y coordenadas por parada

Parada 3

#	PARADA	DIST. ACUM.	TRAMO	HORA	COORDENADAS
1	Punto de encuentro — Parque	**0.00 km**	0.00 km	**09:00**	14.64180, -90.51320
2	Sunset Park	**8.21 km**	8.21 km	**11:08**	14.58330, -90.46670
3	Regreso a Parque Izalco	**16.41 km**	8.21 km	**13:16**	14.64180, -90.51320

Cómo usar este mapa

Descargá este PDF en tu celular antes de salir. Las imágenes del mapa ya están embebidas — no necesitás conexión para verlas. Los puntos numerados corresponden al orden de visita. La tabla de arriba muestra distancia acumulada, hora estimada y coordenadas de cada parada. Escaneá el QR de la última página para abrir esta ruta en la versión interactiva con mapa en tiempo real.

03 · PARADAS

Puntos del recorrido

3 paradas · una por página

Seguí explorando

PARADA 1 DE 3

1 /3

1 — 2 — 3

— Inicio del recorrido —

Estás en la parada 1 de 3

Sunset Park →

Punto de encuentro — Parque Izalco

Salida 11:00 AM

DISTANCIA ACUMULADA	DESDE PARADA ANTERIOR	HORA ESTIMADA
0.0 km	0.0 km	09:00

TIEMPO TRANSCURRIDO

0 min

Punto de reunión central en el Parque Izalco, Ciudad de Guatemala. Salida puntual a las 11:00 AM.

Recomendamos traer ropa cómoda y protector solar.

COORDENADAS

14.641800, -90.513200

Abrir en Google Maps →

COSTO

Gratis

Incluido en la visita

PARADA 2 DE 3

2 /3

1 — 2 — 3

← Punto de encuentro — Parque | Estás en la parada 2 de 3 | Regreso a Parque Izalco →

Sunset Park

Estadía 2:00 PM — 9:30 PM

DISTANCIA ACUMULADA	DESDE PARADA ANTERIOR	HORA ESTIMADA
8.2 km	8.2 km	11:08

TIEMPO TRANSCURRIDO

128 min

Sunset Park es un parque recreativo con áreas verdes, lago artificial, senderos peatonales, zona de picnic y mirador al atardecer. Incluido: entrada al parque, acceso a mirador y zona de hamacas. Llevar cámara para el atardecer (mejor hora 6:00 - 6:30 PM).

COORDENADAS

14.583300, -90.466700

Abrir en Google Maps →

COSTO APROXIMADO

$6.00

USD

PARADA 3 DE 3

3 /3

1 — 2 — 3

← Sunset Park

Estás en la parada 3 de 3

— Última parada —

Regreso a Parque Izalco

Llegada 10:00 PM

DISTANCIA ACUMULADA	DESDE PARADA ANTERIOR	HORA ESTIMADA
16.4 km	8.2 km	13:16

TIEMPO TRANSCURRIDO

256 min

Regreso al punto de encuentro original. Fin del servicio.

COORDENADAS

14.641800, -90.513200

Abrir en Google Maps →

COSTO

Gratis

Incluido en la visita

04 · VERSIÓN ONLINE

Seguí explorando

Escaneá el QR y llevá esta ruta a tu bolsillo

ESCANEÁ CON TU CÁMARA

VERSIÓN ONLINE

Mapa en tiempo real, audio y reseñas

Te lleva a la versión interactiva de esta ruta: mapa en tiempo real, audio-guía completo, reseñas y más puntos de interés cerca tuyo.

https://www.tudestinoes.com/guias-turisticos/ruta/E1C6CC6A-690B-6BAB-AB2F-14DDFBE20513

© 2026 Tu Destino ES · Guías Turísticos